

**Ramsthal**

Gmkg. Ramsthal  
Gem. Ramsthal  
Lkr. Bad Kissingen

**PHOTOVOLTAIKANLAGE  
HÄUSLEIN**

**Aussiedler  
Ramsthal**





**Sulzthal**

Gmkg. Sulzthal  
Gem. Sulzthal  
Lkr. Bad Kissingen

Geobasisdaten © Bayerische Vermessungsverwaltung

T20-11\_01RNE\_01B\_04Zsch\_Flächenutzungsplanung\_Ramsthal.dwg

# PLANZEICHEN

-  Grenze Änderungsbereich
-  Sondergebiet "Photovoltaikanlage" gem. § 11 Abs. 2 BauNVO
-  festgelegter Erdkabelkorridor nach §12 Netzausbaubeschleunigungsgesetz (NABEG) Höchstspannungsleitung Brunsbüttel-Großgartach Abschnitt D Gerstungen Anstein
- Hinweise**
-  Gemarkungsgrenze

## Gemeinde Ramsthal Landkreis Bad Kissingen

### 7. Änderung des Flächennutzungsplan der Gemeinde Ramsthal Sondergebiet "Photovoltaikanlage Häuslein" Lageplan M. 1 : 5.000

Ausarbeitung der Flächennutzungsplanänderung Bürgstadt, 15.05.2020	Nr.	Geändert :	Änderung
JOHANN und ECK Architekten - Ingenieure 63927 Bürgstadt , Erfstraße 31A			

1. Der Gemeinderat hat in der Sitzung vom ..... die Änderung des Flächennutzungsplans beschlossen. Der Änderungsbeschluss wurde am ..... ortsüblich bekannt gemacht.
2. Die frühzeitige Öffentlichkeitsbeteiligung gemäß § 3 Abs. 1 BauGB mit öffentlicher Darlegung und Anhörung für den Vorentwurf der Flächennutzungsplanänderung in der Fassung vom ..... hat in der Zeit vom ..... bis ..... stattgefunden.
3. Die frühzeitige Beteiligung der Behörden und sonstigen Träger öffentlicher Belange gemäß § 4 Abs. 1 BauGB für den Vorentwurf der Flächennutzungsplanänderung in der Fassung vom ..... hat in der Zeit vom ..... bis ..... stattgefunden.
4. Zu dem Entwurf der Flächennutzungsplanänderung in der Fassung vom ..... wurden die Behörden und sonstigen Träger öffentlicher Belange gemäß § 4 Abs.2 BauGB in der Zeit vom ..... bis ..... beteiligt
5. Der Entwurf der Flächennutzungsplanänderung in der Fassung vom ..... wurde mit der Begründung gemäß § 3 Abs. 2 BauGB in der Zeit vom ..... bis ..... öffentlich ausgelegt.
6. Die Gemeinde Ramsthal hat mit Beschluss des Gemeinderats vom ..... die Flächennutzungsplanänderung gemäß § 10 Abs. 1 BauGB in der Fassung vom ..... festgesetzt.

Ramsthal, den .....  
(Gemeinde) (Siegel)

.....  
(Rainer Morper, Bürgermeister)

7. Das Landratsamt Bad Kissingen hat die Flächennutzungsplanänderung mit Bescheid vom .....  
AZ ..... gemäß § 6 BauGB genehmigt. (Siegel Genehmigungbehörde)

8. Ausgefertigt

Ramsthal, den .....  
(Gemeinde) (Siegel)

.....  
(Rainer Morper, Bürgermeister)

9. Die Erteilung der Genehmigung des Flächennutzungsplans wurde am ..... gemäß § 6 Abs. 5 BauGB ortsüblich bekannt gemacht. Der Flächennutzungsplan mit Begründung wird seit diesem Tag zu den üblichen Dienstzeiten in der Gemeinde zu jedermanns Einsicht bereitgehalten und über dessen Inhalt auf Verlangen Auskunft gegeben. Die Flächennutzungsplanänderung ist somit rechtswirksam. Auf die Rechtsfolge der §§ 214 und 215 BauGB sowie auf die Einsehbarkeit des Flächennutzungsplans einschließlich Begründung und Umweltbericht wurde in der Bekanntmachung hingewiesen.

Ramsthal, den .....  
(Gemeinde) (Siegel)

.....  
(Rainer Morper, Bürgermeister)