

Ramsthal

Gmkg. Ramsthal
Gem. Ramsthal
Lkr. Bad Kissingen








PHOTOVOLTAIKANLAGE HÄUSLEIN

Aussiedler Ramsthal

Sulzthal

Gmkg. Sulzthal
Gem. Sulzthal
Lkr. Bad Kissingen

PLANZEICHEN

-  Grenze Änderungsbereich
 -  Sondergebiet "Freiflächenphotovoltaikanlage und Energiespeicher" gem. § 11 Abs. 2 BauNVO
 -  Flächen für Maßnahmen zum Schutz, zur Pflege und zur Entwicklung von Boden, Natur und Landschaft nach § 9(1) Nr. 20 BauGB
 -  Verkehrsfläche, Zufahrt über Schotter bzw. Grasweg
 -  festgelegter Erdkabelkorridor nach §12 Netzausbaubeschleunigungsgesetz (NABEG) Höchstspannungsleitung Brunsbüttel-Großgartach Abschnitt D Gerstungen Anstein
- Hinweise**
-  Gemarkungsgrenze
 -  Bodendenkmal Nummer 195602, Aktenzeichen D-6-5826-0044

Gemeinde Ramsthal Landkreis Bad Kissingen

7. Änderung des Flächennutzungsplan der Gemeinde Ramsthal Sondergebiet "Photovoltaikanlage Häuslein" Lageplan M. 1 : 5.000

Ausarbeitung der Flächennutzungsplanänderung Bürgstadt, 15.05.2020	Nr.	Geändert :	Änderung
	1.	09.10.2020	zur öffentlichen Auslegung
JOHANN und ECK Architekten - Ingenieure 63927 Bürgstadt , Erfstraße 31A			

1. Der Gemeinderat hat in der Sitzung vom die Änderung des Flächennutzungsplans beschlossen. Der Änderungsbeschluss wurde am ortsüblich bekannt gemacht.
2. Die frühzeitige Öffentlichkeitsbeteiligung gemäß § 3 Abs. 1 BauGB mit öffentlicher Darlegung und Anhörung für den Vorentwurf der Flächennutzungsplanänderung in der Fassung vom 15.05.2020 hat in der Zeit vom 06.07.2020 bis 07.08.2020 stattgefunden.
3. Die frühzeitige Beteiligung der Behörden und sonstigen Träger öffentlicher Belange gemäß § 4 Abs. 1 BauGB für den Vorentwurf der Flächennutzungsplanänderung in der Fassung vom 15.05.2020 hat in der Zeit vom 06.07.2020 bis 07.08.2020 stattgefunden.
4. Zu dem Entwurf der Flächennutzungsplanänderung in der Fassung vom wurden die Behörden und sonstigen Träger öffentlicher Belange gemäß § 4 Abs.2 BauGB in der Zeit vom bis beteiligt
5. Der Entwurf der Flächennutzungsplanänderung in der Fassung vom wurde mit der Begründung gemäß § 3 Abs. 2 BauGB in der Zeit vom bis öffentlich ausgelegt.
6. Die Gemeinde Ramsthal hat mit Beschluss des Gemeinderats vom die Flächennutzungsplanänderung gemäß § 10 Abs. 1 BauGB in der Fassung vom festgesetzt.

Ramsthal, den
(Gemeinde) (Siegel)
.....
(Rainer Morper, Bürgermeister)

7. Ausgefertigt
Ramsthal, den
(Gemeinde) (Siegel)
.....
(Rainer Morper, Bürgermeister)

8. Die Erteilung der Genehmigung des Flächennutzungsplans wurde am gemäß § 6 Abs. 5 BauGB ortsüblich bekannt gemacht. Der Flächennutzungsplan mit Begründung wird seit diesem Tag zu den üblichen Dienstzeiten in der Gemeinde zu jedermanns Einsicht bereitgehalten und über dessen Inhalt auf Verlangen Auskunft gegeben. Die Flächennutzungsplanänderung ist somit rechtswirksam. Auf die Rechtsfolge der §§ 214 und 215 BauGB sowie auf die Einsehbarkeit des Flächennutzungsplans einschließlich Begründung und Umweltbericht wurde in der Bekanntmachung hingewiesen.
Ramsthal, den
(Gemeinde) (Siegel)
.....
(Rainer Morper, Bürgermeister)

